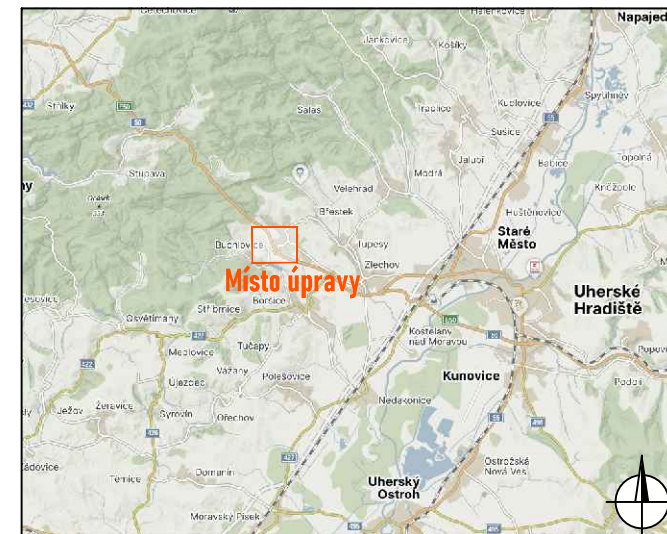






## Objízdná trasa bus

- ve III. a IV. ETAPĚ budou autobusy využívat objízdnou trasu po MK Na Lhotce





## Legenda:

-  - směr jízdy autobusu
-  P2 - navržené přechodné svisté dopravní značení
-  P2 - stávající svisté dopravní značení
-  P2 - zrušené/přesunutě stávající svisté dopravní značení

Souhlasíme s přechodnou úpravou provozu, uzavírkou, zvláštním užíváním pozemní komunikace a navrženými objízdňami.

V souladu s ustanovením § 36 odst. 3 zák. č. 500/2004 Sb. Správního řádu se vzdává práva vyjádřit se k podkladům rozhodnutí.

Dopravní značení, které bude v rozporu s přechodným dopravním značením, bude dočasně zneplatněno.

ZDROJ MAPOVÝCH PODKLADŮ  Mapy.cz; © Seznam.cz, a.s. 

VYPRACOVAL	ZAVADIL	<i>Zavadil</i>
UPRAVIL		
KONTROLOVAL	JANATA	<i>Janata</i>
INVESTOR	ŘSD s. p.	
ZHOTOVITEL	-	
NÁZEV STAVBY	<b>SILNICE I/50 BUCHLOVKÉ KOPCE (U TRAMPA)</b>	



NVB LINE s.r.o.  
Cukrovar 716  
768 21 Kvasice  
www.nvbline.cz  
zavadil@nvbline.cz  
tel. 778 973 109

DOPRAVNĚ INŽENYRSKÁ OPATŘENÍ  
**OBJÍZDNÁ TRASA BUS**

FORMÁT A4  
DATUM 3. 6. 2024  
Č. ZAKÁZKY ZK-21-0282