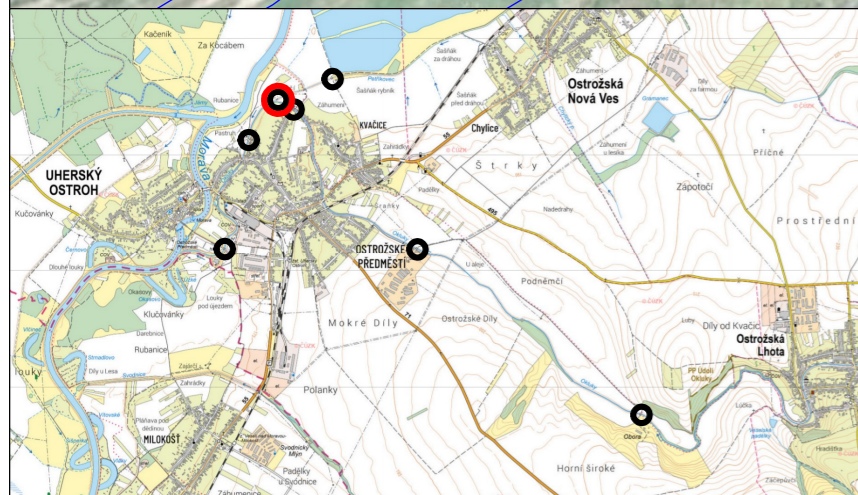
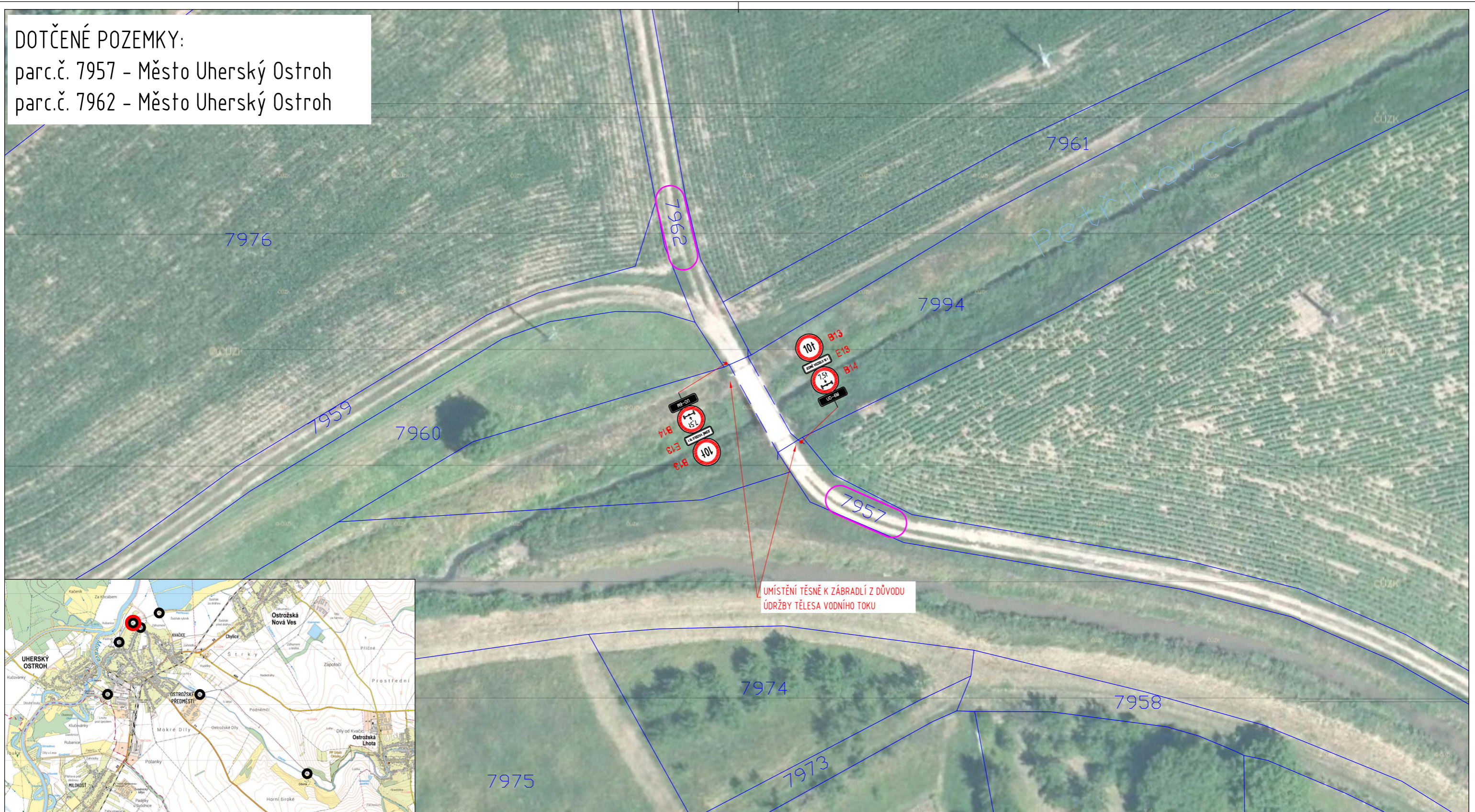


DOTČENÉ POZEMKY:
 parc.č. 7957 - Město Uherský Ostroh
 parc.č. 7962 - Město Uherský Ostroh



LEGENDA KN

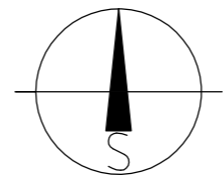
- HRANICE POZEMKŮ DLE KN
- VNITŘNÍ KRESBA KN (BUDOVY APOD.)
- PARCELNÍ ČÍSLA

LEGENDA DOPRAVNÍHO ZNAČENÍ

- B13** NOVÉ SDZ
- A2b** STÁVAJÍCÍ SDZ
- NOVÝ OZNAČNÍK ČÍSLA MOSTU

POZNÁMKA

UMÍSTĚNÍ DOPRAVNÍHO ZNAČENÍ JE VE VÝKRESU VYZNAČENO POUZE ORIENTAČNĚ. DZ MUSÍ BÝT UMÍSTĚNO V SOULADU S VYHL. Č. 294/2015 SB., ZÁKONEM Č. 361/2000 SB., POŽADAVKY TP 65 A DALŠÍCH PLATNÝCH PŘEDPISŮ. PROVÁDĚNÍ PRACÍ MUSÍ BÝT V SOULADU S AKTUÁLNÍM A ÚPLNÝM ZNĚNÍM VŠECH PLATNÝCH LEGISLATIVNÍCH PŘEDPISŮ. POUŽITÉ ZNAČKY MUSÍ ODPOVÍDAT VYHLÁŠCE Č. 294/2015 SB., ČSN EN 12899-1, ČSN EN 12966-1+A1, TP 143, TP 70, TP 65, VL 6.1, VL 6.2.



VYPRACOVAL ING. MICHAEL BORKESZ	Kontroloval ING. MICHAEL BORKESZ	 DOPRAVNÍ ZNAČENÍ OSFER MORAVA UHERSKÉ HRADIŠTĚ, s.r.o. Jaktáře 1500, 686 01 Uherské Hradiště	
INVESTOR/STAVEBNÍK: Město Uherský Ostroh, Zámecká 24, 687 24 Uherský Ostroh, IČ: 00291480, DIČ: CZ00291480	OBJEDNATEL DOKUMENTACE: Město Uherský Ostroh, Zámecká 24, 687 24 Uherský Ostroh, IČ: 00291480, DIČ: CZ00291480		
AKCE MÍSTNÍ ÚPRAVA PROVOZU NA MOSTNÍCH OBJEKTECH UHERSKÝ OSTROH		STUPEŇ DOKUMENTACE	MÚP
		DATUM	2/2024
		FORMÁT	2 A4
		ZMĚNA Č.:	PARÉ Č.:
PŘÍLOHA MOST ŽPSV		MĚRÍTKO 1:250	ČÍSLO PŘÍLOHY .05