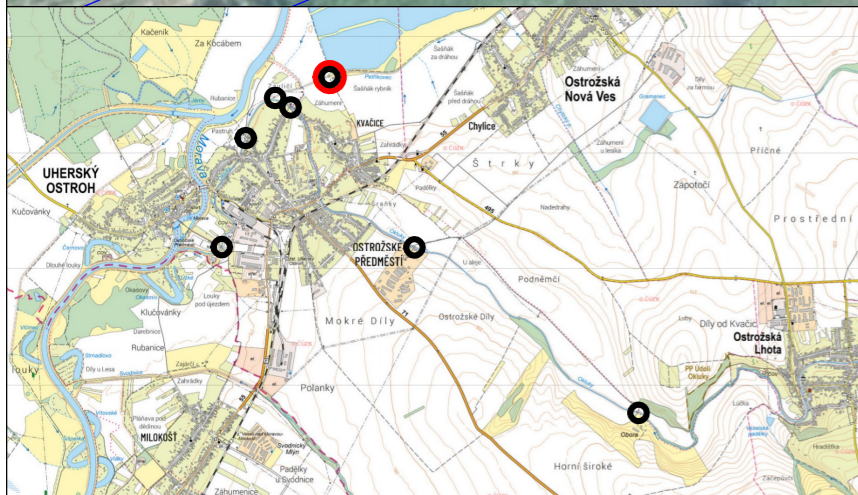



DOTČENÉ POZEMKY:
 parc.č. 1594 - Město Uherský Ostroh
 parc.č. 2456 - Město Uherský Ostroh



LEGENDA KN

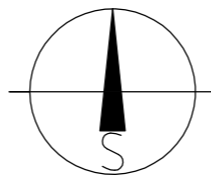
- HRANICE POZEMKŮ DLE KN
- VNITŘNÍ KRESBA KN (BUDOVY APOD.)
- 427/15 PARCELNÍ ČÍSLA

LEGENDA DOPRAVNÍHO ZNAČENÍ

- 20t B13 NOVÉ SDZ
- UD-1M NOVÝ OZNAČNÍK ČÍSLA MOSTU
- A2b STÁVAJÍCÍ SDZ

POZNÁMKA

UMÍSTĚNÍ DOPRAVNÍHO ZNAČENÍ JE VE VÝKRESU VYZNAČENO POUZE ORIENTAČNĚ. DZ MUSÍ BÝT UMÍSTĚNO V SOULADU S VYHL. Č. 294/2015 SB., ZÁKONEM Č. 361/2000 SB., POŽADAVKY TP 65 A DALŠÍCH PLATNÝCH PŘEDPISŮ. PROVÁDĚNÍ PRACÍ MUSÍ BÝT V SOULADU S AKTUÁLNÍM A ÚPLNÝM ZNĚNÍM VŠECH PLATNÝCH LEGISLATIVNÍCH PŘEDPISŮ. POUŽITÉ ZNAČKY MUSÍ ODPOVÍDAT VYHLÁŠCE Č. 294/2015 SB., ČSN EN 12899-1, ČSN EN 12966-1+A1, TP 143, TP 70, TP 65, VL 6.1, VL 6.2.



VYPRACOVAL ING. MICHAEL BORKESZ	Kontroloval ING. MICHAEL BORKESZ	DOPRAVNÍ ZNAČENÍ OSFER MORAVA UHERSKÉ HRADIŠTĚ, s.r.o. Jaktáře 1500, 686 01 Uherské Hradiště	
INVESTOR/STAVEBNÍK: Město Uherský Ostroh, Zámecká 24, 687 24 Uherský Ostroh, IČ: 00291480, DIČ: CZ00291480	OBJEDNATEL DOKUMENTACE: Město Uherský Ostroh, Zámecká 24, 687 24 Uherský Ostroh, IČ: 00291480, DIČ: CZ00291480		
AKCE MÍSTNÍ ÚPRAVA PROVOZU NA MOSTNÍCH OBJEKTECH UHERSKÝ OSTROH		STUPEŇ DOKUMENTACE	MÚP
		DATUM	2/2024
		FORMÁT	2 A4
		ZMĚNA Č.:	PARÉ Č.:
PŘÍLOHA MOST U ŠTĚRKOVNY		MĚŘÍTKO	ČÍSLO PŘÍLOHY
		1:250	.06